

## Photomontage n°15

# Photomontage n°15 : Semoine Sud

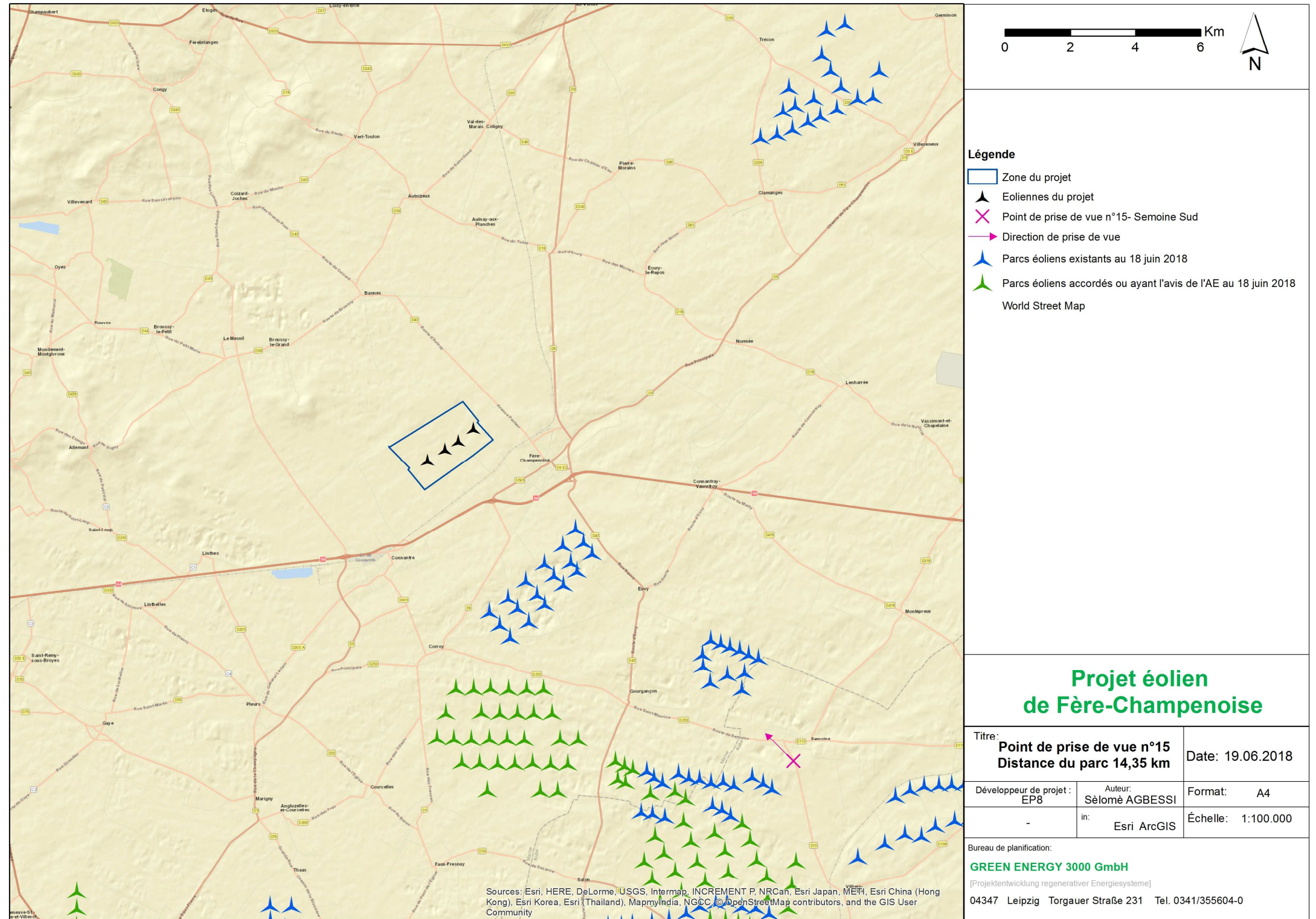
Ce point de vue illustre les vues sur le projet depuis la D10 au Sud de Semoine à environ 14,4 km au Sud-est du projet de Fère-Champenoise.

Le village de Semoine se situe dans la petite vallée de la Maurienne. Les boisements sont nombreux et seuls les toits des maisons émergent dans le paysage.

Les éoliennes du parc de Mont Grignon émergent à l'arrière du village avec lequel elles sont en covisibilité directe. Les éoliennes de Corroy et Fèreole sont visibles à la gauche de la vue au-dessus de la ripisylve.

Les éoliennes du projet de Fère-Champenoise sont situées en dessous de la ligne boisée et ne sont globalement pas visibles.

Les incidences du projet sur le village et la ripisylve sont donc très faibles.






Le site actuel



Photomontage



Photomontage d'interprétation

## Vision rapprochée (Angle de 50 à 60°)




Le site actuel

Vision rapprochée (Angle de 50 à 60°)



Photomontage

**Vision rapprochée (Angle de 50 à 60°)**



Photomontage d'interprétation